DDZ ETAPA 1
M 1:500

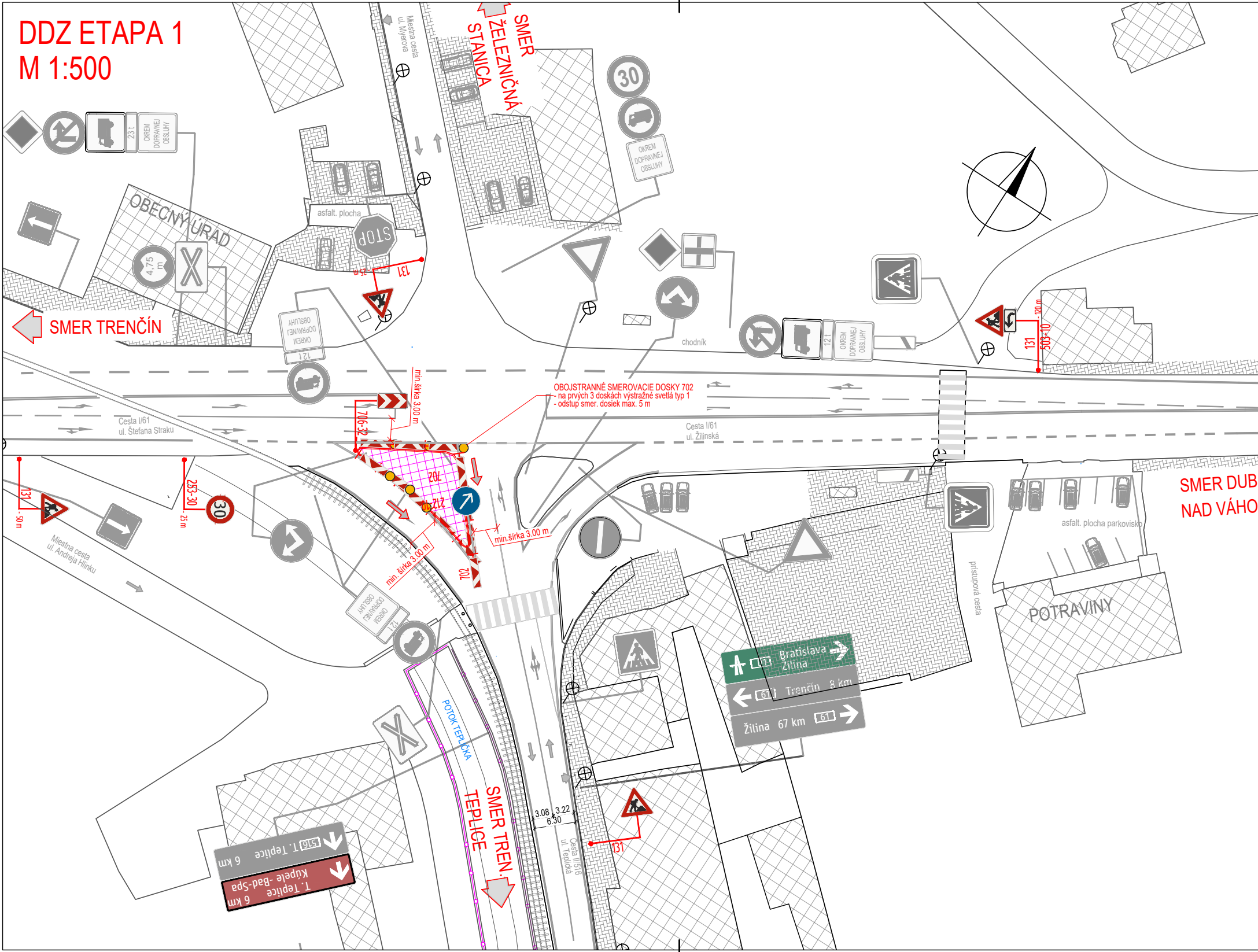
SMER ŽELEZNIČNÁ STANICA
Miestna cesta ul. Myerova
23 t
OKREM DOPRAVNEJ OBSLUHY
30
OKREM DOPRAVNEJ OBSLUHY
OBECNÝ ÚRAD
4,75 m
asfalt. plocha
STOP
131
- 25 m
SMER TRENČÍN
OKREM DOPRAVNEJ OBSLUHY
12 t
chodník
12 t
OKREM DOPRAVNEJ OBSLUHY
131
503-10
- 120 m
min.šírka 3.00 m
706-32
OBOJSTRANNÉ SMEROVACIE DOSKY 702
- na prvých 3 doskách výstražné svetlá typ 1
- odstup smer. dosiek max. 5 m
Cesta I/61
ul. Štefana Straku
Cesta I/61
ul. Žilinská
702
212-10
702
min.šírka 3.00 m
min. šírka 3.00 m
131
- 50 m
253-30
- 25 m
30
Miestna cesta
ul. Andreja Hlinku
OKREM DOPRAVNEJ OBSLUHY
12 t
SMER DUB
NAD VÁHO
asfalt. plocha parkovisko
prístupová cesta
POTRAVINY
Bratislava
Žilina
Trenčín 8 km
61
Žilina 67 km
61
POTOK TEPLIČKA
SMER TREN.
TEPLICE
3.08
3.22
6.30
Cesta II/516
ul. Teplická
131
6 km T. Teplice 516
6 km T. Teplice kúpele -Bad-Spa

DDZ ETAPA 2
M 1:500

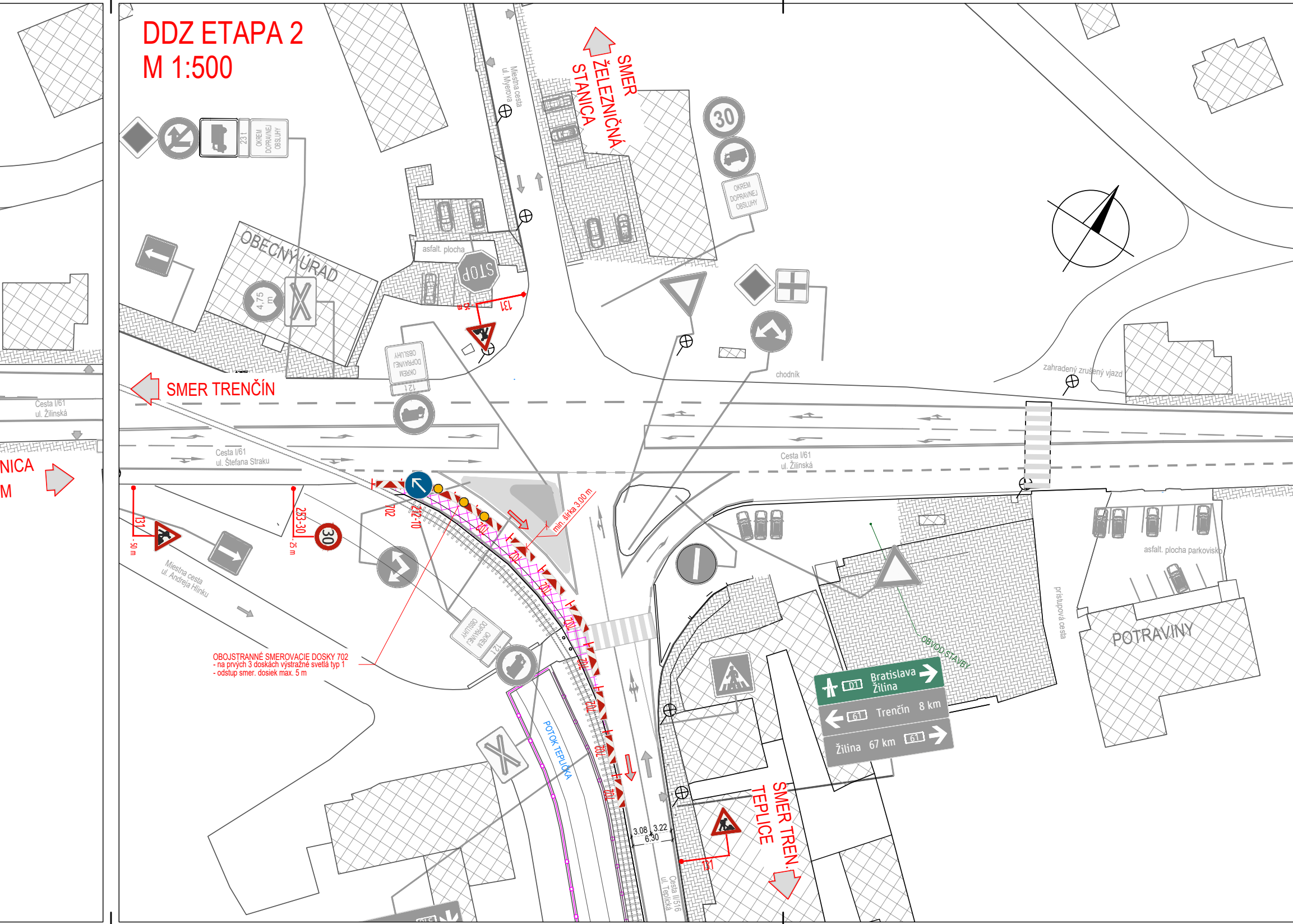
SMER ŽELEZNIČNÁ STANICA
SMER TRENČÍN
SMER TREN. TEPLICE
OBECNÝ ÚRAD
POTRAVINY
Miestna cesta
ul. Myjerova
asfalt. plocha
STOP
131
- 25 m
4.75 m
OKREM DOPRAVNEJ OBSLUHY
231
121
30
chodník
zahradený zrušený vjazd
asfalt. plocha parkovisko
prístupová cesta
Cesta I/61
ul. Žilinská
Cesta I/61
ul. Štefana Straku
Miestna cesta
ul. Andreja Hlinku
131
- 50 m
253-30
- 25 m
702
212-10
701
min. šírka 3.00 m
OBOJSTRANNÉ SMEROVACIE DOSKY 702
- na prvých 3 doskách výstražné svetlá typ 1
- odstup smer. dosiek max. 5 m
POTOK TEPLIČKA
OBVOD STAVBY
D1 Bratislava Žilina
61 Trenčín 8 km
Žilina 67 km 61
3.08
3.22
6.30
131
Cesta II/516
ul. Teplická
NICA
M

DDZ ETAPA 3
M 1:500

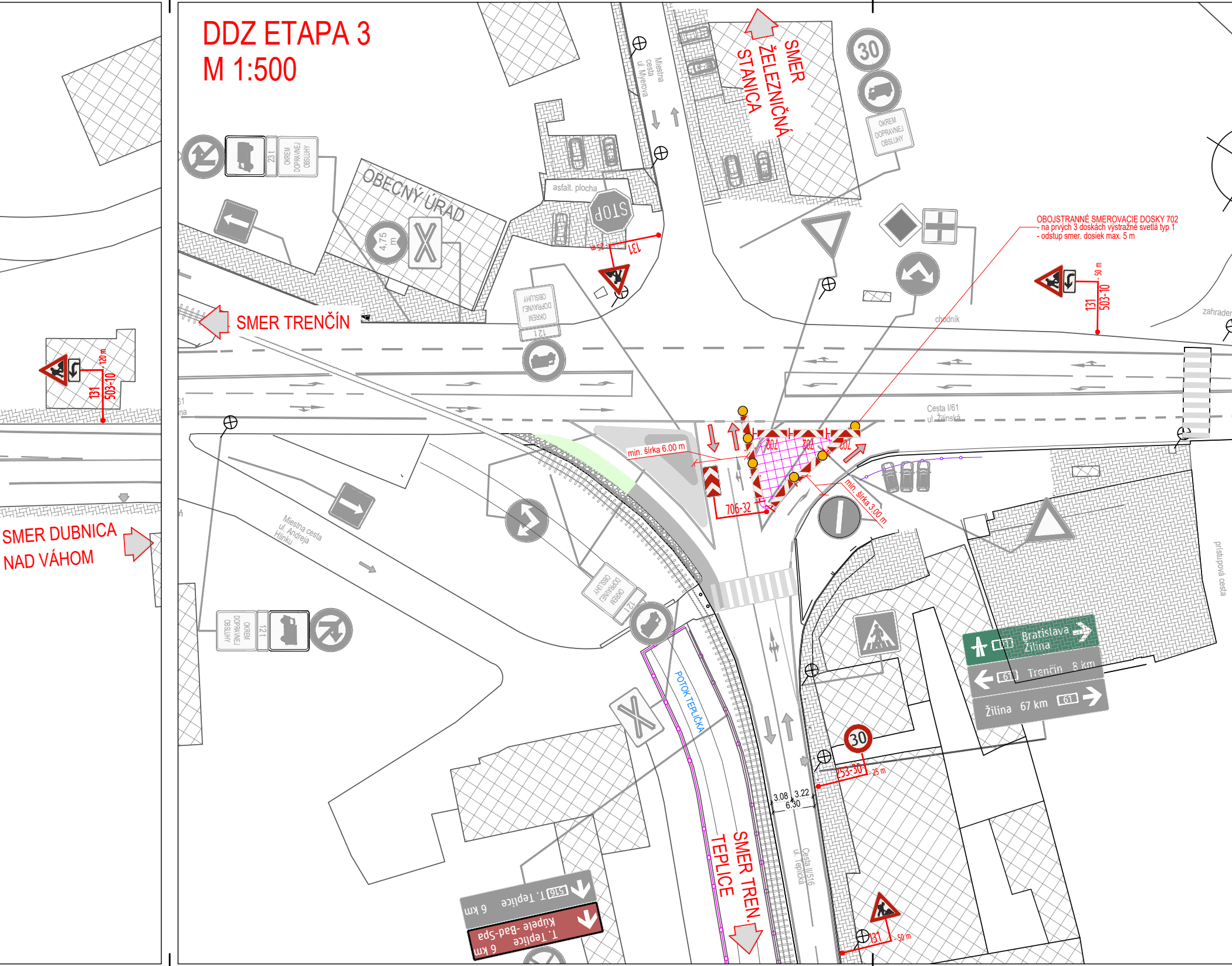
SMER ŽELEZNIČNÁ STANICA
30
OKREM DOPRAVNEJ OBSLUHY
OBECNÝ ÚRAD
23 t
OKREM DOPRAVNEJ OBSLUHY
4.75 m
asfalt. plocha
STOP
Miestna cesta ul. Myjavská
131
OBOJSTRANNÉ SMEROVACIE DOSKY 702
- na prvých 3 doskách výstražné svetlá typ 1
- odstup smer. dosiek max. 5 m
131
503-10
50 m
120 m
OKREM DOPRAVNEJ OBSLUHY
12 t
SMER TRENČÍN
chodník
zahrada
Cesta I/61 ul. Žilinská
702
702
702
min. šírka 6.00 m
min. šírka 3.00 m
706-32
SMER DUBNICA NAD VÁHOM
Miestna cesta ul. Andreja Hlinku
OKREM DOPRAVNEJ OBSLUHY
12 t
OKREM DOPRAVNEJ OBSLUHY
12 t
POTOK TEPLIČKA
Bratislava Žilina
61 Trenčín 8 km
Žilina 67 km 61
prístupová cesta
30
253-30
25 m
3.08
3.22
6.30
Cesta III/516 ul. Teplická
SMER TREN. TEPLICE
516 T. Teplice 6 km
T. Teplice - Kúpele - Bad-Spa 6 km
131
50 m

DDZ ETAPA 4
M 1:500

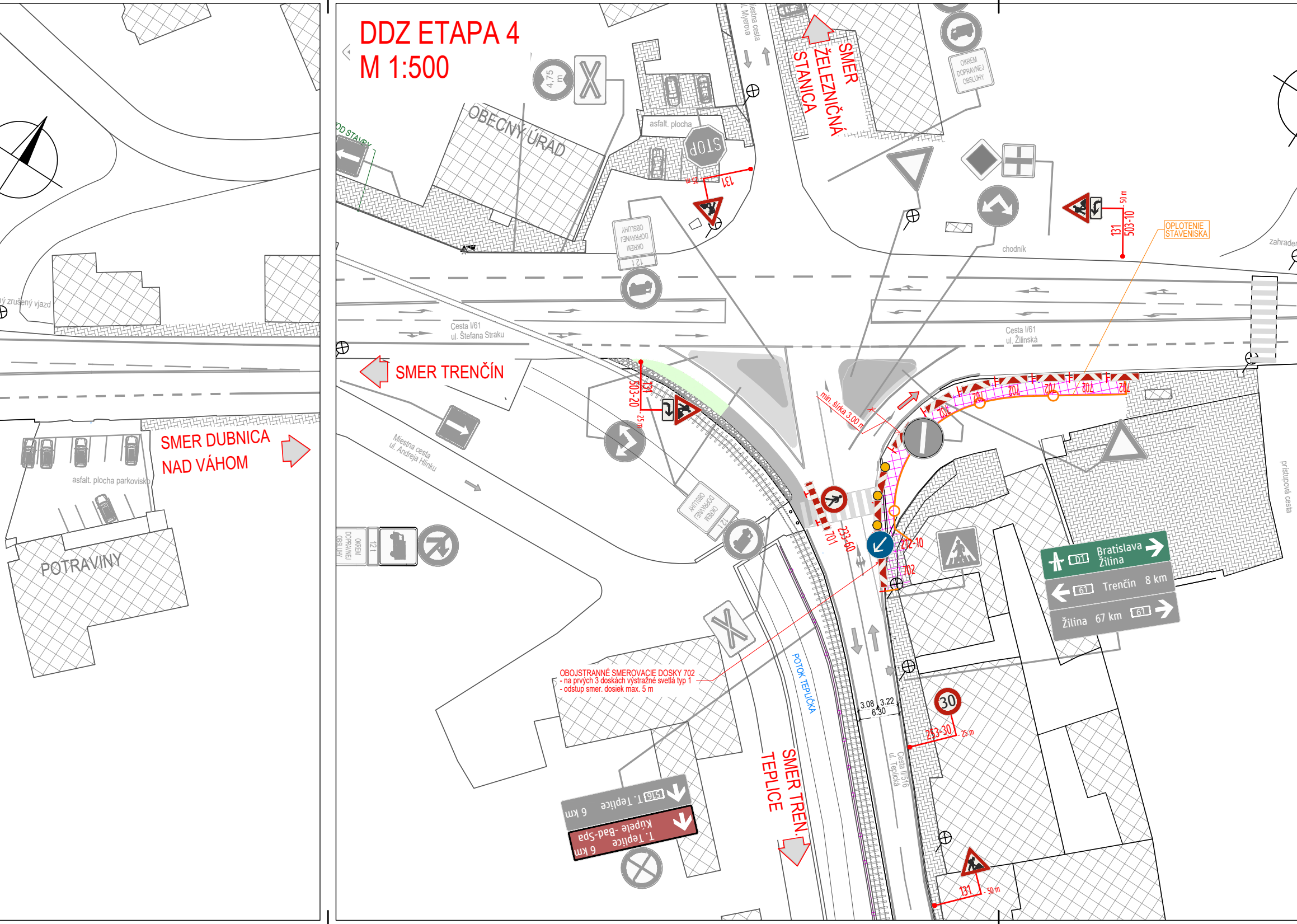
OBECNÝ ÚRAD
asfalt. plocha
STOP
OKREM DOPRAVNEJ OBSLUHY
12 t
SMER ŽELEZNIČNÁ STANICA
Miestna cesta ul. Myerova
OKREM DOPRAVNEJ OBSLUHY
131
503-10
50 m
25 m
OPLOTENIE STAVENISKA
chodník
zahrade
Cesta I/61 ul. Štefana Straku
Cesta I/61 ul. Žilinská
SMER TRENČÍN
503-20
131
25 m
min. šírka 3.00 m
701
702
233-60
212-10
Bratislava Žilina
D1
61
Trenčín 8 km
Žilina 67 km
Miestna cesta ul. Andreja Hlinku
OKREM DOPRAVNEJ OBSLUHY
12 t
ý zrušený vjazd
asfalt. plocha parkovisko
SMER DUBNICA NAD VÁHOM
POTRAVINY
OD STAVBY
4.75 m
POTOK TEPLIČKA
3.08
3.22
6.30
Cesta II/516 ul. Teplická
30
253-30
25 m
131
50 m
SMER TREN. TEPLICE
T. Teplice 516 6 km
T. Teplice Kúpele -Bad-Spa 6 km
prístupová cesta

OBOJSTRANNÉ SMEROVACIE DOSKY 702
- na prvých 3 doskách výstražné svetlá typ 1
- odstup smer. dosiek max. 5 m

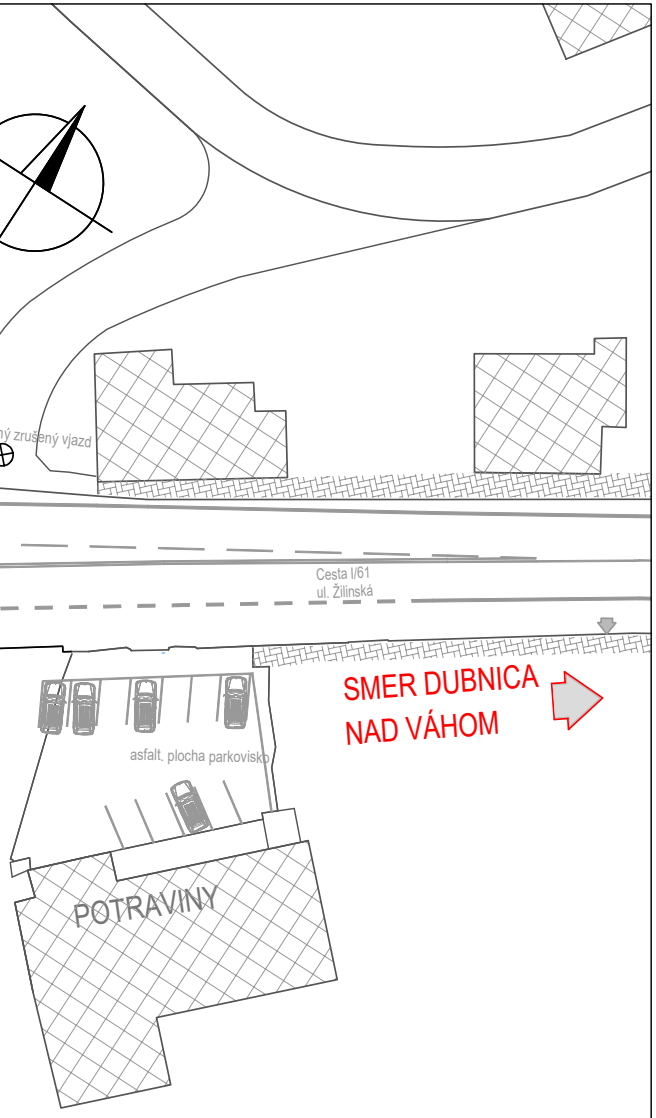
ný zrušený vjazd
Cesta I/61
ul. Žilinská
SMER DUBNICA NAD VÁHOM
asfalt. plocha parkovisko
POTRAVINY

INVESTOR:

SLOVENSKÁ SPRÁVA CIEST

D.1.5

POZNÁMKA:

PRED ZAČATÍM STAVEBNÝCH PRÁC JE NUTNÉ VYTÝČIŤ VŠETKY PODZEMNÉ INŽINIERSKE SIETE ICH SPRÁVCAMI!

SÚRADNICOVÝ SYSTÉM: JTSK

VÝŠKOVÝ SYSTÉM: B.p.v

ZÁKAZKA:

I/61 - II/516 Trenčianska Teplá, úprava križovatky

OBJEKT: **DOPRAVNÉ ZNAČENIE**

PRÍLOHA: **DDZ ETAPA 1-4**

INVESTOR: Slovenská správa ciest Bratislava v zastúpení SSC IVSC Žilina

KRAJ: Trenčiansky | OKRES: Trenčín | K.Ú.: Trenčianska Teplá

MANAŽÉR PROJEKTU: Ing. VLADIMÍR MAJCHER

ZODPOVEDNÝ PROJEKTANT: Ing. JÚLIUS HLAVÁČ

NAVRHOL - VYPRACOVAL: Ing. ADAM KULAS

KONTROLOVAL: Ing. LUKÁŠ ROLKO

PROJEKTANT:

daqe

DAQE Slovakia s.r.o.
Pribinova 8953/62, 010 01 Žilina
www.daqe.sk, info@daqe.sk

ČÍSLO ZÁKAZKY:	25-011
DÁTUM:	08/2025
STUPEŇ:	DSPRS
MIERKA:	1:500
FORMÁT:	7xA4
ČÍSLO PRÍLOHY: 03.1	SÚPRAVA: